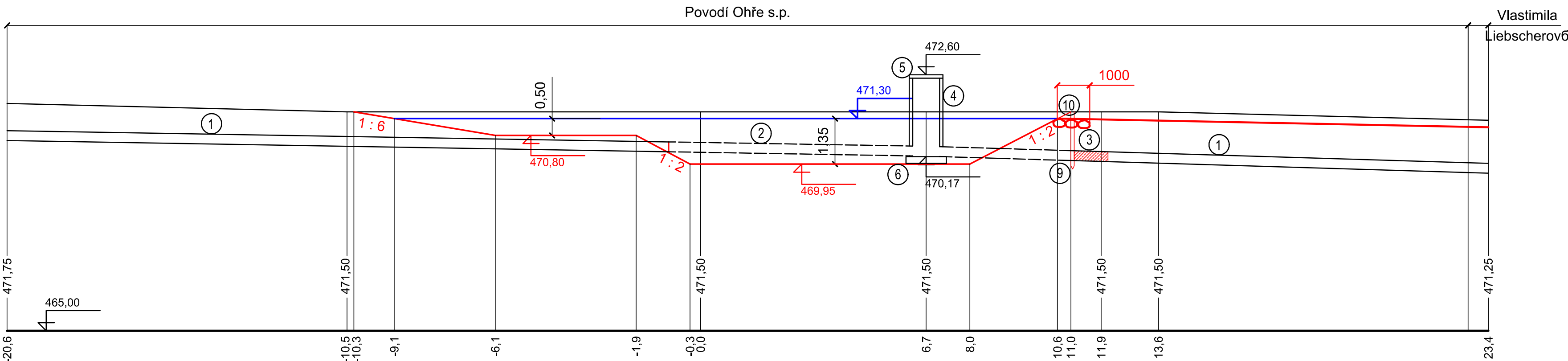
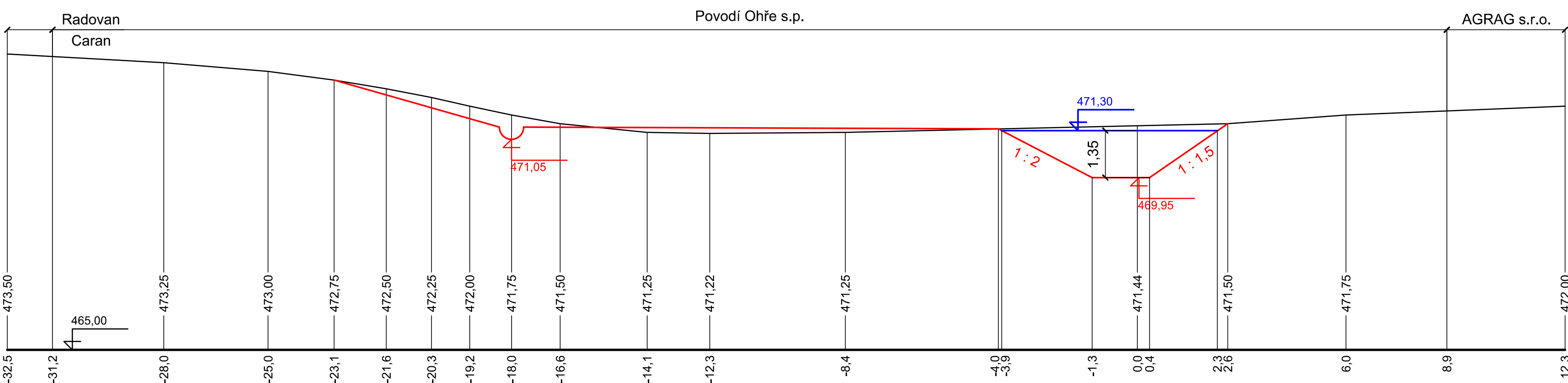


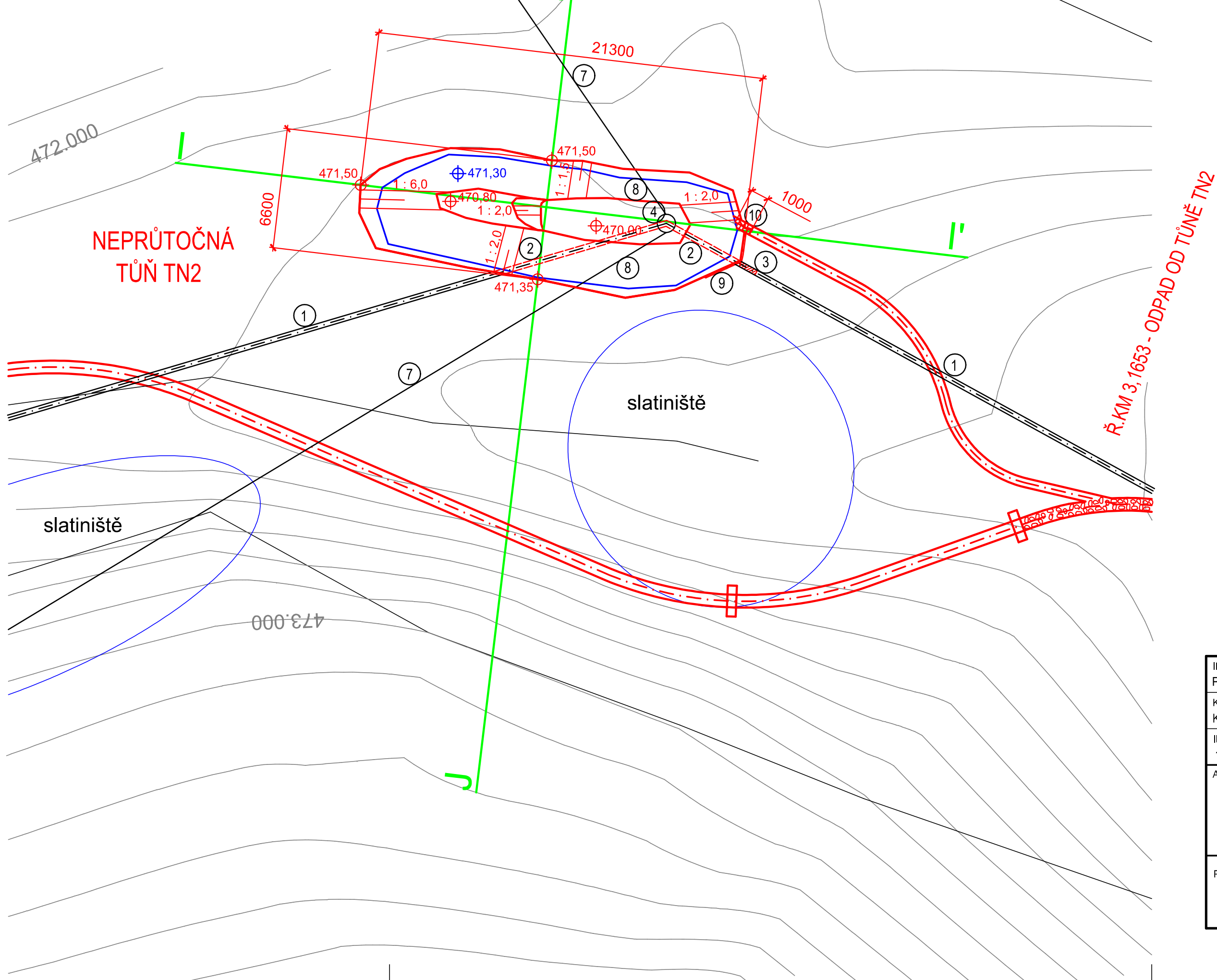
PŘÍČNÉ ŘEZY 1 : 100  
I - I'



J - J'



SITUACE 1 : 200

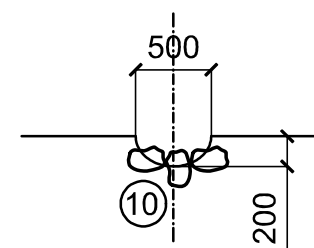


- 1 STÁVAJÍCÍ POTRUBÍ DN 300 (AZBESTOCEMENT) - PONECHAT
- 2 STÁVAJÍCÍ POTRUBÍ DN 300 (AZBESTOCEMENT) - ODSTRANIT V PROSTORU TŮŇE
- 3 ZABETONOVÁNÍ STÁVAJÍCÍHO POTRUBÍ DN 300 (AZBESTOCEMENT) NA DÉLKU 1 m
- 4 STÁVAJÍCÍ ŠACHTA (BETON) - ODSTRANIT
- 5 KRYCÍ DESKA ŠACHTY VÝŠKY 0,1 m (BETON) - ODSTRANIT
- 6 BETONOVÝ ZÁKLAD ŠACHTY VÝŠKY 0,2 m - ODSTRANIT
- 7 SVODNÝ DRĚN (TRATIVODKA - CIHLA, DN 100) - PONECHAT
- 8 SVODNÝ DRĚN (TRATIVODKA - CIHLA, DN 100) - ODSTRANIT V PROSTORU TŮŇE
- 9 TĚSNÍCÍ CLONA (VIZ VÝKRES D.3.14)
- 10 VÝTOK Z TŮŇE - KAMENNÁ ROVNANINA NA DÉLKU 1 m (HMOTNOST KAMENŮ DO 80 kg)

CHARAKTERISTIKY TŮŇE

KÓTA NIŽŠÍHO DNA - 469,95 m n.m.  
KÓTA VYŠŠÍHO DNA - 470,80 m n.m.  
KÓTA HLADINY - 471,30 m n.m.  
PLOCHA HLADINY - 107 m<sup>2</sup>  
OBJEM VODY - 50 m<sup>3</sup>

ŘEZ A-A'  
M 1 : 50



INVESTOR: POVODÍ OHŘE, s.p.	VYPRACOVAL: Ing. K. VRÁNA, Ing. M. VEJVALKOVÁ, Ing. K. VEJVALKOVÁ	KV+MV AQUA s.r.o. Dominova 2463/15 158 00 Praha 5	
KRAJ KARLOVARSKÝ	KATASTRÁLNÍ ÚZEMÍ: JEDLIČNÁ, POUSTKA U FRANTIŠKOVÝCH LÁZNÍ		
IDVT (DVOREČSKÝ P.): 10221999	IDVT (LBP DVOREČSKÉHO P.): 10236164		
AKCE: REVITALIZACE DVOREČSKÉHO POTOKA A LBP DVOREČSKÉHO POTOKA		DATUM: 5/2022	Č.PŘÍLOHY: D.3.9
		STUPEŇ: DUSP + DPS	
PŘÍLOHA: DVOREČSKÝ POTOK NEPRŮTOČNÁ TŮŇ TN2		MĚŘÍTKO: 1:100, 1:200	POČET A4: 5 A4